



Domiciliación de pagos
Cargo

Fecha	Código Cuenta Cliente (CCC)	Identificador cuenta IBAN	Referencia
2.11.20			
Fecha Valor	Entidad ordenante/Identificador(*)		Titular
2.11.20	SUMA. GESTION TRIBUTARIA ES25101P5300003J		
NIF: A03145638 AJUNT COCENTAINA IBI UR 2020 CS PENELLA 1 T OD OS 0001 LOC:2 020045827924610 VALC: 261068,59 REFCAT:001000900YH28E0001WD			

Le notificamos que hemos anotado en la cuenta de referencia el cargo que se detalla.

(*) Los datos que figuran han sido facilitados por la entidad ordenante. Para cualquier aclaración, debe dirigirse a esta.

REF. SEPA BÁSICO:107259963663



07730

Importe

2.349,62

Total

2.349,62

Director Ejecutivo
de Medios

Teléfono oficina: 965527010



GOBIERNO DE ESPAÑA

MINISTERIO DE HACIENDA

SECRETARÍA DE ESTADO DE HACIENDA

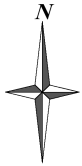

DIRECCIÓN GENERAL DEL CATASTRO



Sede Electrónica del Catastro

Provincia de ALICANTE
Municipio de COCENTAINA
Coordenadas U.T.M. Huso: 30 ETRS89

ESCALA 1:2,000

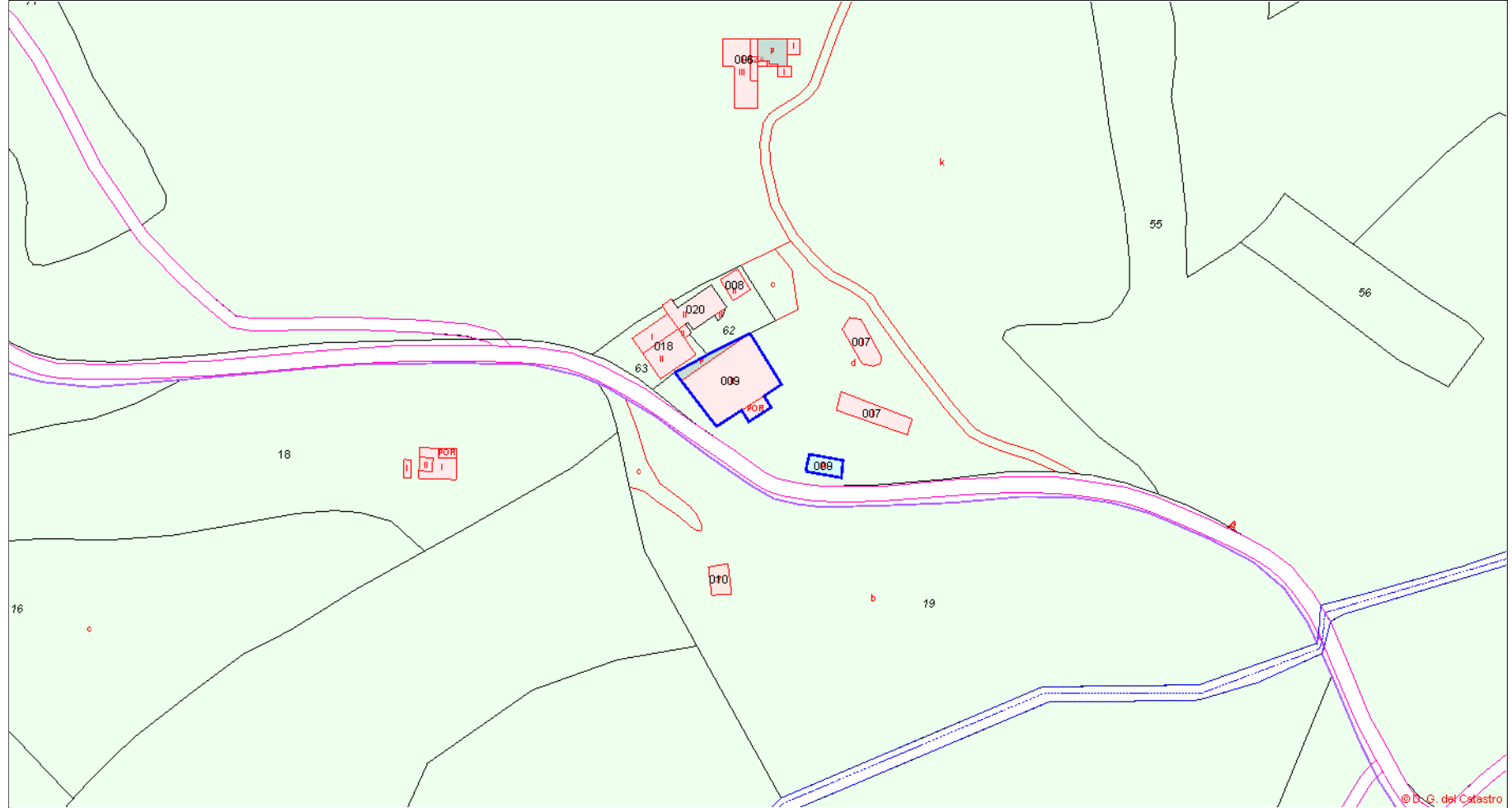


[724,351 ; 4,286,772]

CARTOGRAFÍA CATASTRAL

Parcela Catastral: 001000900YH28E

[724,831 ; 4,286,772]



[724,351 ; 4,286,512]

[724,831 ; 4,286,512]

© D. G. del Catastro

Consulta y certificación de Bien Inmueble

FECHA Y HORA

Fecha

11/11/2020

Hora

18:27:12

DATOS DESCRIPTIVOS DEL INMUEBLE

Referencia catastral

001000900YH28E0001WD

Localización

CS PENELLA 1

03870 COCENTAINA (ALICANTE)

Clase

Urbano

Uso principal

Residencial

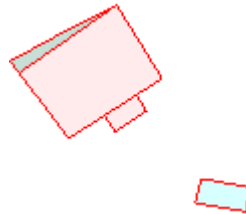
Superficie construida(*)

1.060 m²

Año construcción

1980

PARCELA CATASTRAL



Parcela construida sin división horizontal

Localización

CS PENELLA 1

COCENTAINA (ALICANTE)

Superficie gráfica

639 m²

CONSTRUCCIÓN

Uso principal	Escalera	Planta	Puerta	Superficie m ²
VIVIENDA	0	00	01	489
VIVIENDA	0	01	01	489
DEPORTIVO	1	00	03	64
SOPORT. 50%	1	00	02	18



Domiciliación de pagos
Cargo

Fecha 2.11.20

Fecha Valor	Entidad ordenante/Identificador(*)	Titular
2.11.20	SUMA. GESTION TRIBUTARIA ES25101P5300003J	

NIF: A03145638 AJUNT COCENTAINA IBI UR 2020 CS PENELLA 6 A T OD OS 0001 LOC:2
020280489034708 VALC: 5971,40 REFCAT:001000800YH28E0001HD

Le notificamos que hemos anotado en la cuenta de referencia el cargo que se detalla.

(*) Los datos que figuran han sido facilitados por la entidad ordenante. Para cualquier aclaración, debe dirigirse a esta.

REF. SEPA BÁSICO:107259964003

07730

Importe

53,74

Total

53,74

Director Ejecutivo
de Medios



GOBIERNO DE ESPAÑA

MINISTERIO DE HACIENDA

SECRETARÍA DE ESTADO DE HACIENDA


DIRECCIÓN GENERAL DEL CATASTRO



Sede Electrónica del Catastro

Provincia de ALICANTE
Municipio de COCENTAINA
Coordenadas U.T.M. Huso: 30 ETRS89

ESCALA 1:1,000

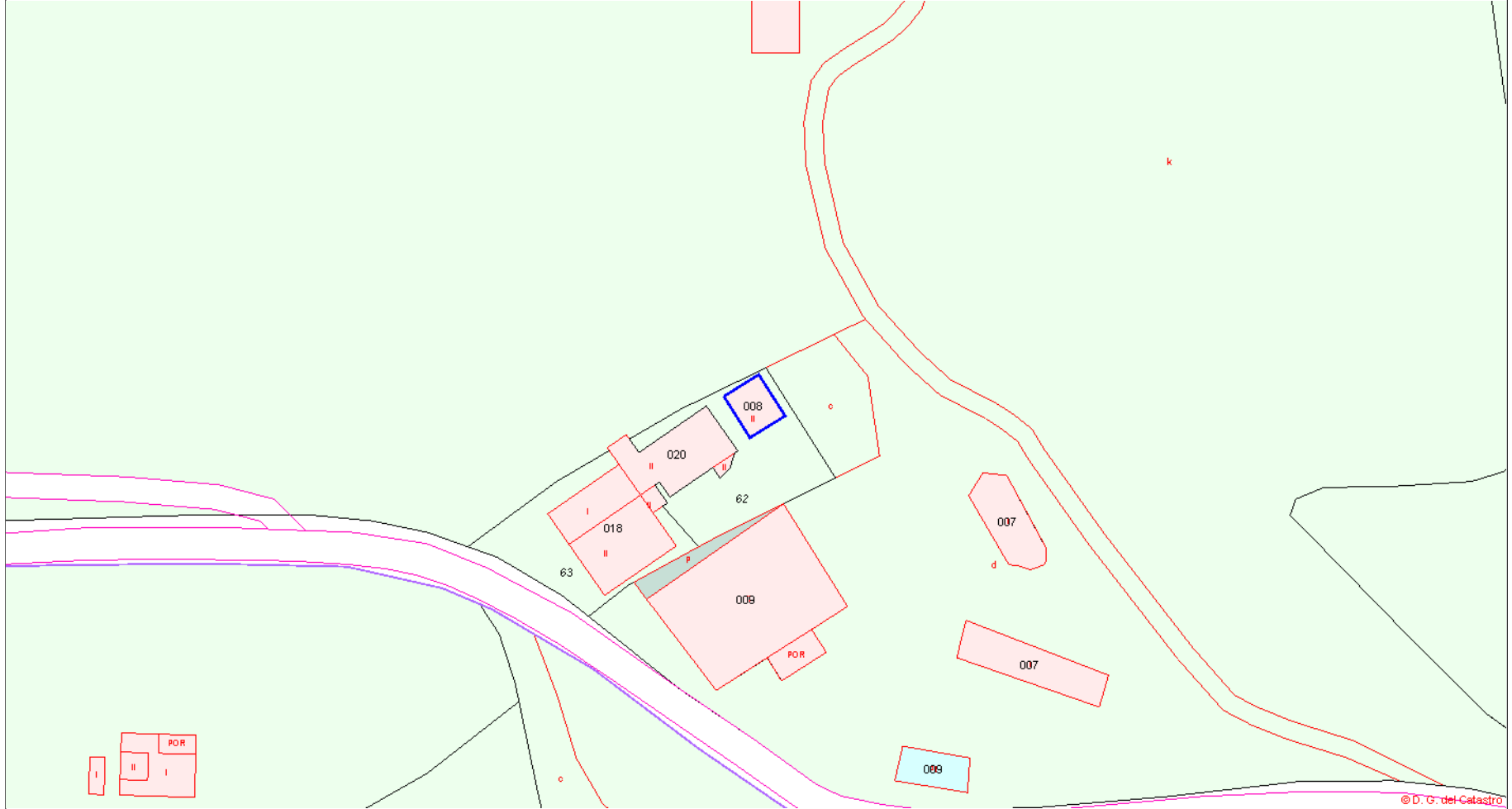


[724,464 ; 4,286,746]

CARTOGRAFÍA CATASTRAL

Parcela Catastral: 001000800YH28E

[724,704 ; 4,286,746]



[724,464 ; 4,286,616]

[724,704 ; 4,286,616]

© D. G. del Catastro

Consulta y certificación de Bien Inmueble

FECHA Y HORA

Fecha

11/11/2020

Hora

18:41:10

DATOS DESCRIPTIVOS DEL INMUEBLE

Referencia catastral

001000800YH28E0001HD

Localización

CS PENELLA 6(A)

03820 COCENTAINA (ALICANTE)

Clase

Urbano

Uso principal

Residencial

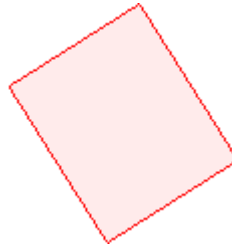
Superficie construida(*)

104 m²

Año construcción

1900

PARCELA CATASTRAL



Parcela construida sin división horizontal

Localización

CS PENELLA 6(A)

COCENTAINA (ALICANTE)

Superficie gráfica

52 m²

CONSTRUCCIÓN

Uso principal	Escalera	Planta	Puerta	Superficie m ²
VIVIENDA	0	00	00	52
VIVIENDA	0	01	00	52

Domiciliación de pagos
Cargo

Fecha	2.11.20	Entidad ordenante/Identificador(*)	Tributaria	Titular	
Fecha Valor	2.11.20	SUMA. GESTION TRIBUTARIA	ES25101P5300003J		
NIF: A03145638 AJUNT COCENTAINA EXACCIONES MUNICIPALES 2SEM2020 NUMFIJO:541 DETALLE EN SUMA.ES LOCALIZADOR 2020016716238466					

Le notificamos que hemos anotado en la cuenta de referencia el cargo que se detalla.

(*) Los datos que figuran han sido facilitados por la entidad ordenante. Para cualquier aclaración, debe dirigirse a esta.

REF. SEPA BÁSICO:107352381709

07730

Importe

19,50

Total

19,50



Director Ejecutivo
de Medios

Consulta y certificación de Bien Inmueble

FECHA Y HORA

Fecha

11/11/2020

Hora

18:16:22

DATOS DESCRIPTIVOS DEL INMUEBLE

Referencia catastral

001000700YH28E0001UD

Localización

CS PENELLA 9

03870 COCENTAINA (ALICANTE)

Clase

Urbano

Uso principal

Almacén,Estac.

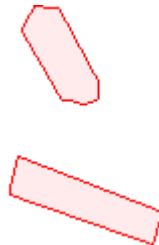
Superficie construida(*)

245 m²

Año construcción

1980

PARCELA CATASTRAL



Parcela construida sin división horizontal

Localización

CS PENELLA 9

COCENTAINA (ALICANTE)

Superficie gráfica

245 m²

CONSTRUCCIÓN

Uso principal	Escalera	Planta	Puerta	Superficie m ²
ALMACEN	1	00	01	105
VIVIENDA	1	00	02	140



GOBIERNO DE ESPAÑA

MINISTERIO DE HACIENDA

SECRETARÍA DE ESTADO DE HACIENDA

DIRECCIÓN GENERAL DEL CATASTRO



Sede Electrónica del Catastro

Provincia de ALICANTE
Municipio de COCENTAINA
Coordenadas U.T.M. Huso: 30 ETRS89

ESCALA 1:1,500
20m 0 20 40m

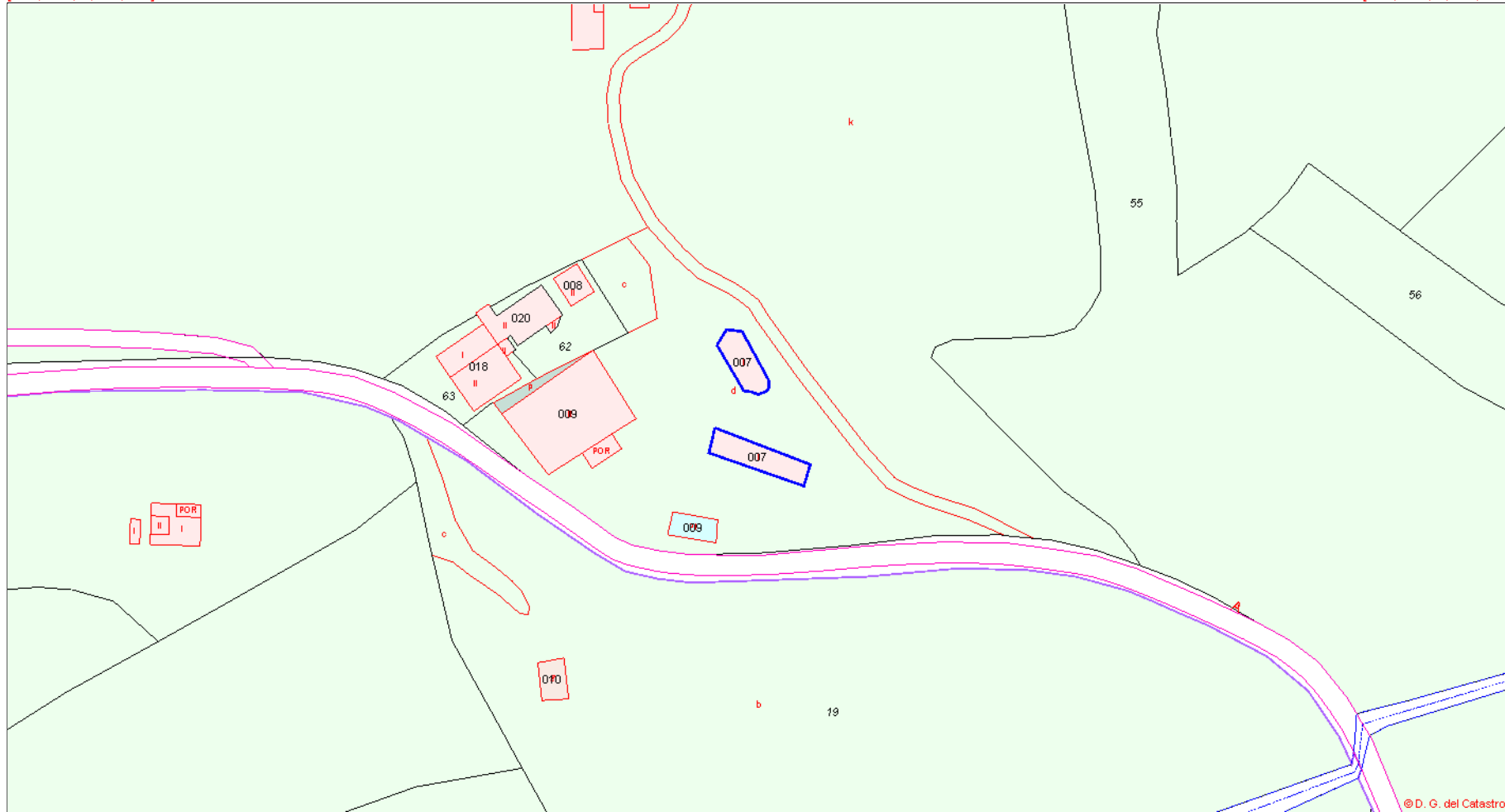


[724,448 ; 4,286,749]

CARTOGRAFÍA CATASTRAL

Parcela Catastral: 001000700YH28E

[724,808 ; 4,286,749]



[724,448 ; 4,286,554]

[724,808 ; 4,286,554]

© D. G. del Catastro

Domiciliación de pagos
Cargo

Fecha	2.11.20	
Fecha Valor	Entidad ordenante/Identificador(*)	Titular
2.11.20	SUMA. GESTION TRIBUTARIA ES25101P5300003J	
NIF: A03145638 AJUNT COCENTAINA IMPTO BIENES INMUEBLES RU 2020 NUMFIJO:00000020 23 DETALLE EN SUMA.ES CON LOCALIZADOR 2020001503710651		

Le notificamos que hemos anotado en la cuenta de referencia el cargo que se detalla.

(*) Los datos que figuran han sido facilitados por la entidad ordenante. Para cualquier aclaración, debe dirigirse a esta.

REF. SEPA BÁSICO:107266143128

07730

Importe

206,71

Total

206,71



Director Ejecutivo
de Medios