



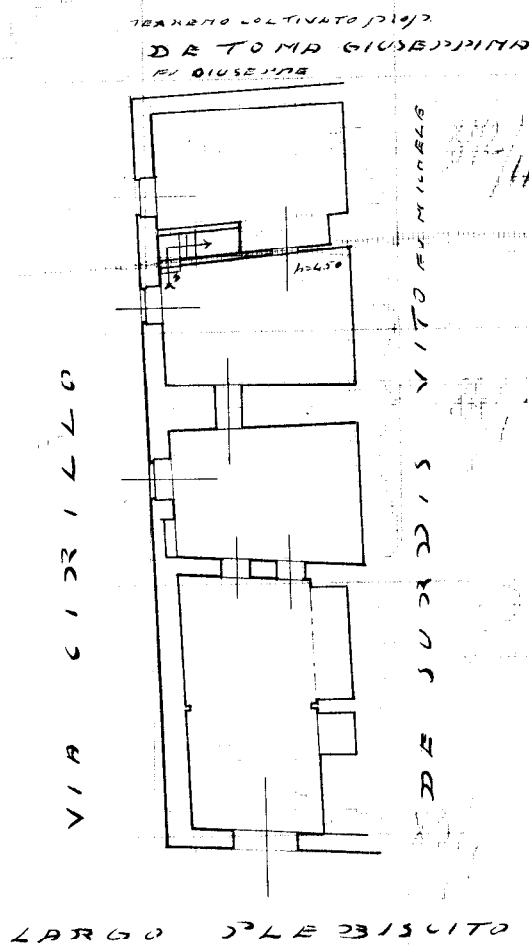
MINISTERO DELLE FINANZE
DIREZIONE GENERALE DEL CATASTO E DEI SERVIZI TECNICI ERARIALI
ACCERTAMENTO GENERALE DELLA PROPRIETA' IMMOBILIARE URBANA
(R. DECRETO LEGGE 13 APRILE 1939-XVII N°652)

Planimetria degli immobili urbani denunciati con la Scheda N° 11934712
Comune VALENZANO Ditta DE TOMA GIUSEPPINA
VIABARGO S. LE BISCITONE DE FRATELLO
" Segnare cognome, nome, paternità del solo primo intestatario

ACCERTAMENTO GENERALE DELLA PROPRIETA' IMMOBILIARE URBANA
(R.D.L. 13 aprile 1939-XVII, n. 652)
COMUNE
di
Talloncino di riscontro DELLA SCHEDA NUMERO 11934712
AVVERTENZA: Il presente talloncino deve essere incollato a cura del dichiarante sulla planimetria (riproducendo la unità immobiliare denunciata con la presente scheda) da presentare ai sensi dell'articolo 7 del R. D. L. 13 aprile 1939-XVII, n. 652.

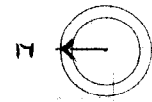
Catasto dei Fabbricati - Situazione al 23/10/2012 - Comune di VALENZANO (L.571) - < Foglio: 27 - Particella: 372 - Subalterno: 4 >
VIA DOMENICO CIRILLO n. 9 piano: T;

Ultima planimetria in atti



LOCHI ADIBITI
A CANTINA

ORIENTAMENTO



SCALA di 1:200

Compilata da:

(Titolo, nome e cognome del tecnico)
iscritte all'Albo de
della Provincia di
Data 5/11/12 Firma [Signature]

10 metri

MODULARIO
F. og. rend. 497



MINISTERO DELLE FINANZE
DIREZIONE GENERALE DEL CATASTO E DEI SERVIZI TECNICI ERARIALI

Mod. B (Nuovo Catasto Edilizio Urbano)



NUOVO CATASTO EDILIZIO URBANO

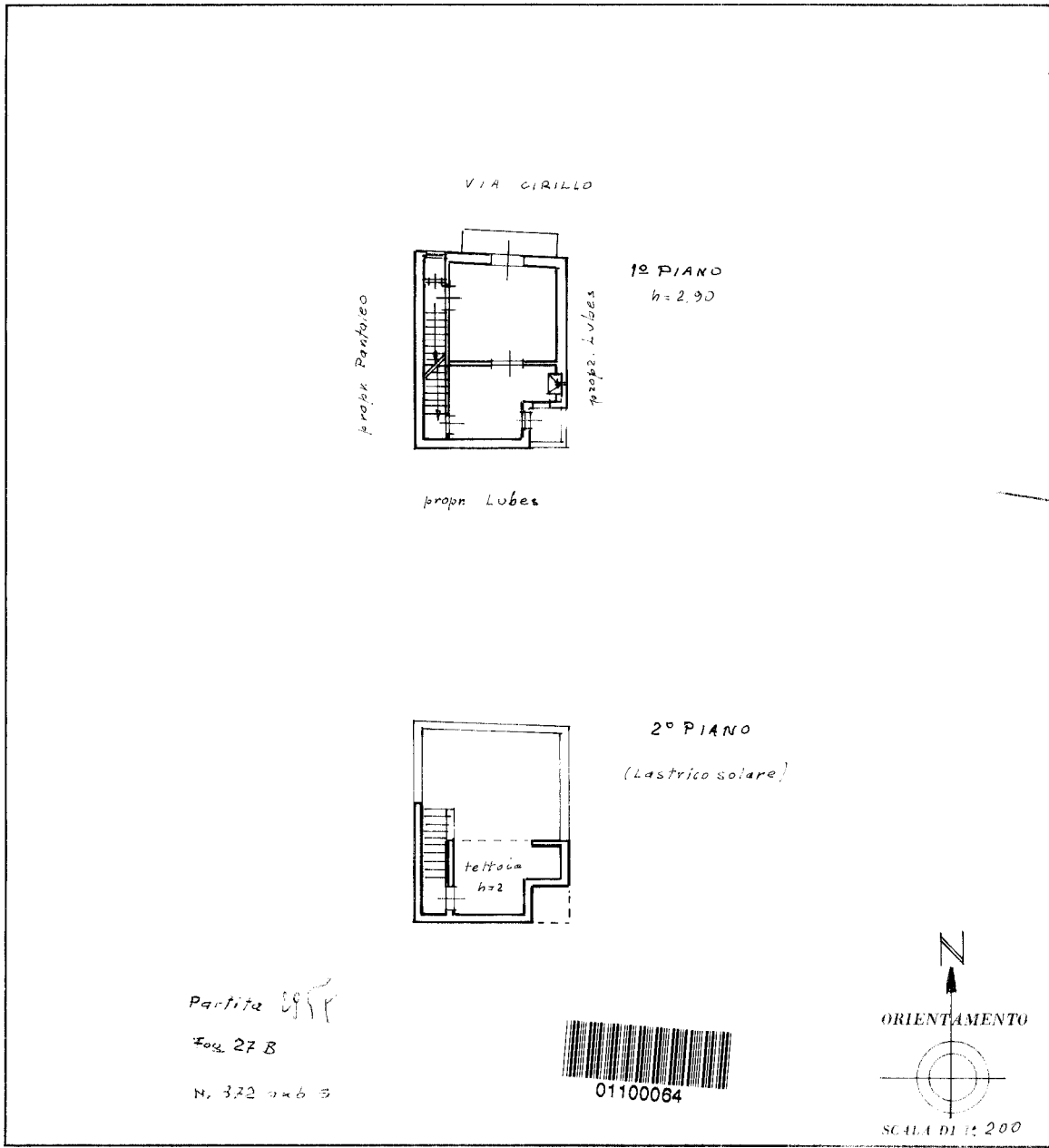
(R. DECRETO-LEGGE 17 APRILE 1939 N. 652)

Planimetria dell'immobile situato nel Comune di VALENZANO Via CIRILLO n. 7

Ditta

Allegata alla dichiarazione presentata all'Ufficio Tecnico Erariale di BARI

Catasto dei Fabbricati - Situazione al 23/10/2012 - Comune di VALENZANO (L.571) - Foglio: 27 - Particella: 372 - Subalterno: 5 >
VIA DOMENICO CIRILLO n. 7 piano: 1-2;



10 metri

SPAZIO RISERVATO PER LE ANNOTAZIONI D'UFFICIO	
DATA	<i>[Handwritten signature]</i>
PROT. N°	

Compilata dal Geom. Vito DeBellei
(Titolo, nome e cognome del tecnico)

Iscritto all'Albo dei Geometri
della Provincia di BARI

DATA 19. 8. 1984

Firma: *[Handwritten signature]*

Ultima planimetria in atti