

Agenzia delle Entrate
CATASTO FABBRICATI
Ufficio Provinciale di
Roma

Dichiarazione protocollo n. RM0593899 del 07/12/2017

Planimetria di u.i.u. in Comune di Roma

Via Antonio Pacinotti

civ. 5B-5C

Identificativi Catastali:

Sezione:

Foglio: 792

Particella: 27

Subalterno: 9

Compilata da:

Mazzolani Stefano Massimo

Iscritto all'albo:

Ingegneri

Prov. Roma

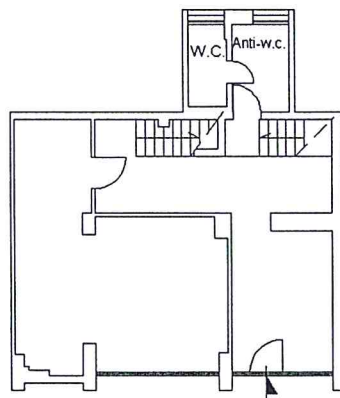
N. 21348

Scheda n. 1

Scala 1:200

PIANO TERRA
NEGOZIO
H = 3,50 mt.

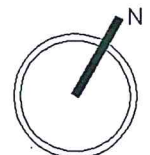
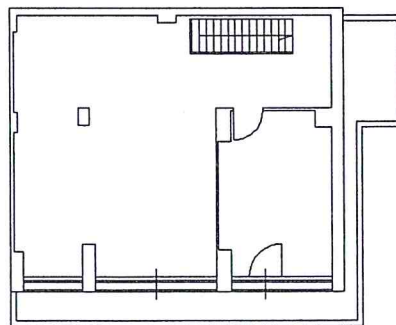
Sub 585



Via di Pietra Papa

Via Antonio Pacinotti

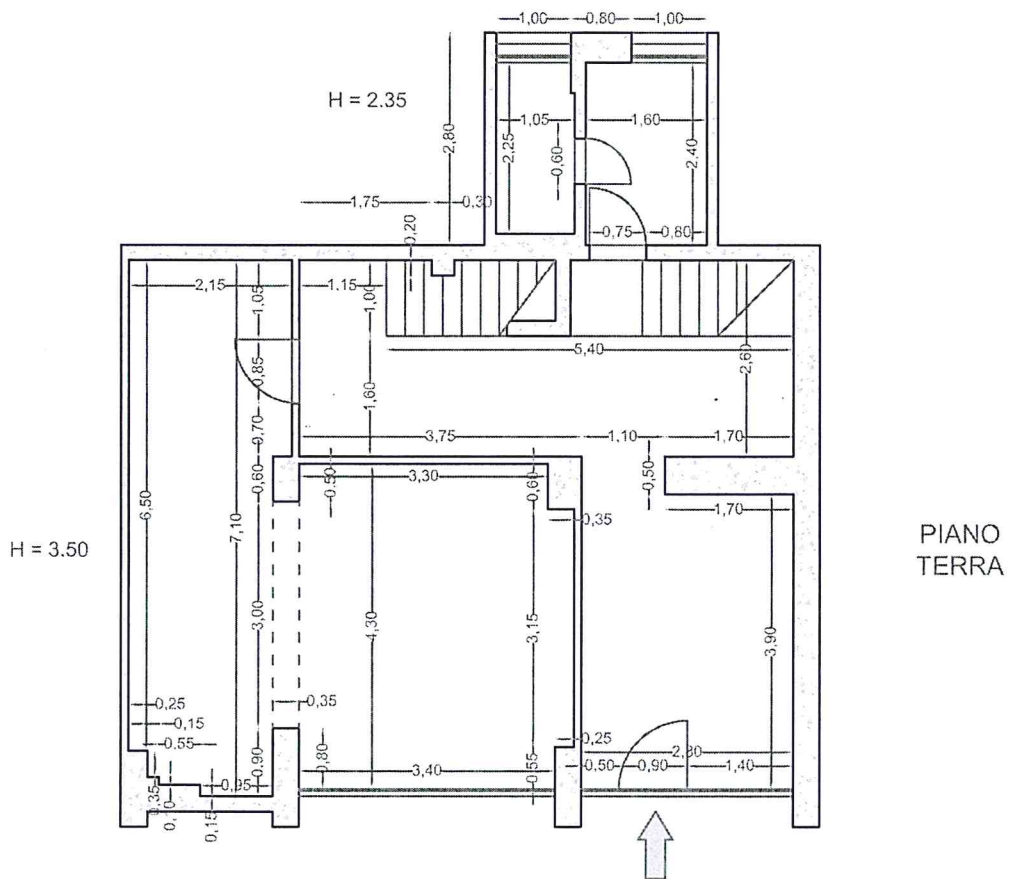
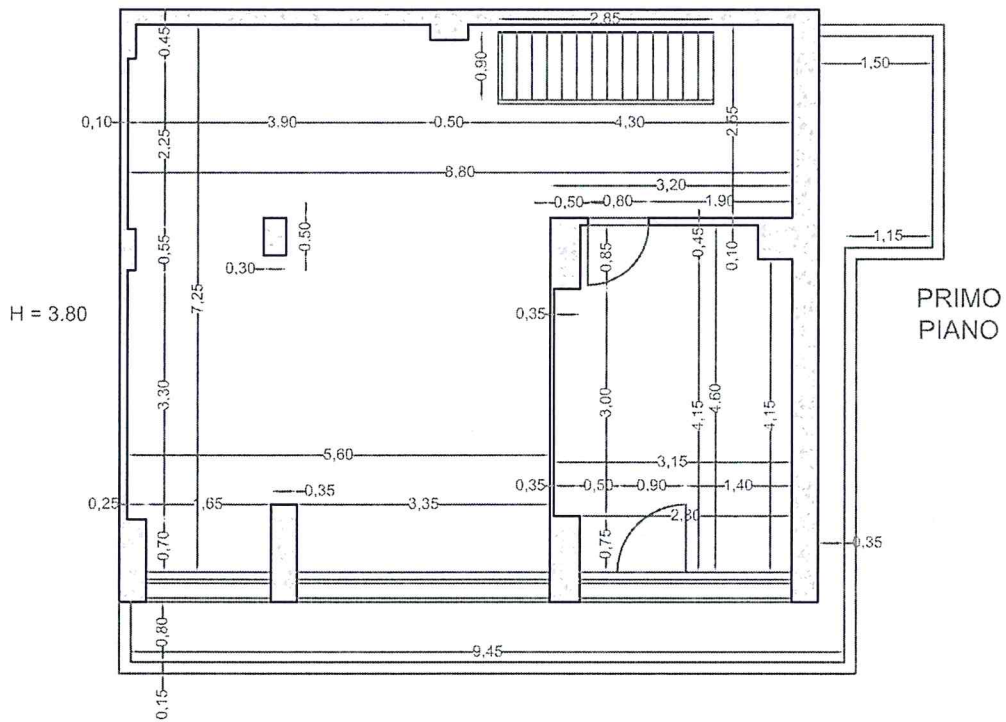
PIANO PRIMO
NEGOZIO
H = 3,80 mt.



Ultima Planimetria in atti

Catasto dei fabbricati - Situazione al 12/12/2017 - Comune di ROMA (RM0598360) - Foglio 792 Particella 27 - Subalterno 9 - VIA ANTONIO PACINOTTI n. 5B n. 5C piano: 1-1;

Locale commerciale
Via Antonio Pacinotti n. 5/B e 5/C - Roma
Foglio 792, Particella 27, sub. 9



SCALA 1:100