


ALLEGATO 2

- Planimetria Catastale

Data presentazione: 17/11/1939 - Data: 07/08/2020

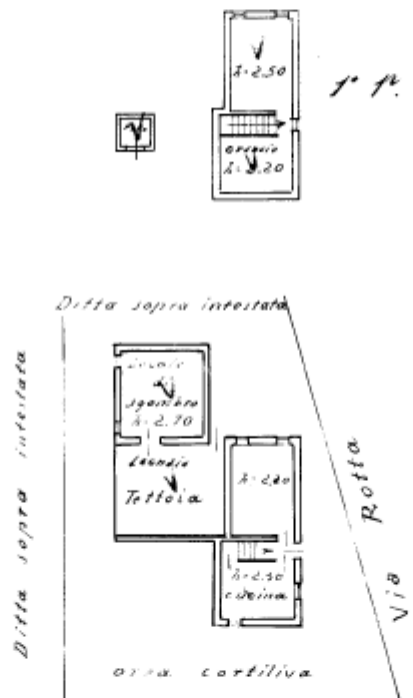


MINISTERO DELLE FINANZE
DIREZIONE GENERALE DEL CATASTO E DEI SERVIZI TECNICI ERARIALI
ACCERTAMENTO GENERALE DELLA PROPRIETA' IMMOBILIARE URBANA
(D. DECRETO LEGGE 15 APRILE 1939 N. 452)


Planimetria degli immobili urbani denunciati con la Scheda N°
Comune di: Papoze Ditta: _____
Via: Rotta N° 06 * Seguire cognome, nome, paternita' del solo primo intestatario

ACCERTAMENTO GENERALE
PROPRIETA' IMMOBILIARE URBANA
D. L. 15 aprile 1939 n. 452
COMUNE
di
Tallone di ris...
DELLA
SCHEDA NUM. 1
70221

AVVERTENZE:
L'interessato deve essere
presente all'atto di denuncia
e firmare la scheda. In caso di
mancata comparizione, il
municipio provvede alla
denuncia d'ufficio, ai sensi
dell'articolo 17 del
Decreto 15 aprile 1939 n. 452.



Ditta sopra intestata
Via Rotta
area cortiliva
Ditta sopra intestata

ORIENTAMENTO

SCALA 1:100
Compilata da:
Geom. Galvano
iscritto all'Albo dei Geometri
della Provincia di ...

Ultima planimetria in atti 11-11-943
Data presentazione: 17/11/1939 - Data: 07/08/2020
Totale schede: 1 - Formato di acquisizione: A3(297x420) - Formato stampa richiesto: A4(210x297)

Catasto dei Fabbricati - Situazione al 07/08/2020 - Comune di PAPOZZE (G323) - < Sez. Urb. : PAP - Foglio: 9 - Particella: 250 - Subalterno: 0 >
VIA ROTTIA n. 29 piano: 1° I;