

**ELABORATO PLANIMETRICO**

Compilato da:  
Zagaglia Sandro  
Iscritto all'albo:  
Ingegneri  
Prov. Ancona N. 00432

**Agenzia del Territorio  
CATASTO FABBRICATI  
Ufficio Provinciale di  
Macerata**

Comune di Porto Recanati

Protocollo n. MC0084671 del 16/03/2011

Sezione: Foglio: 12

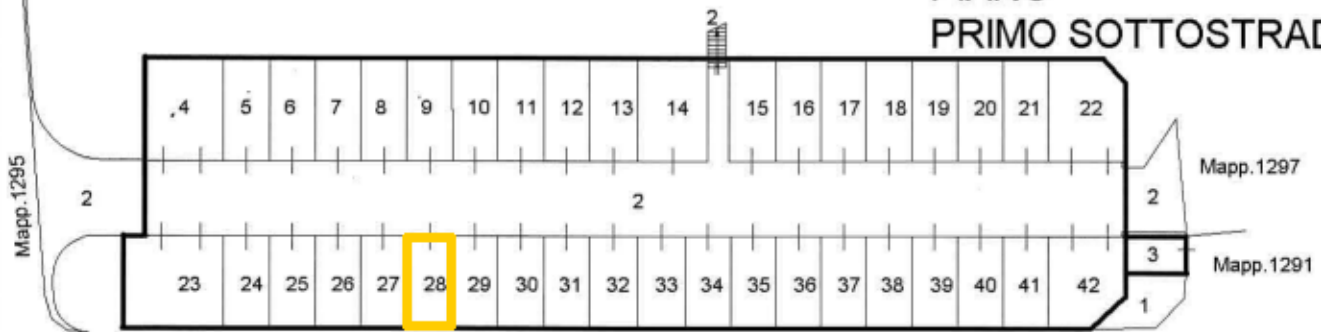
Particella: 1301

Tipo Mappale n. del

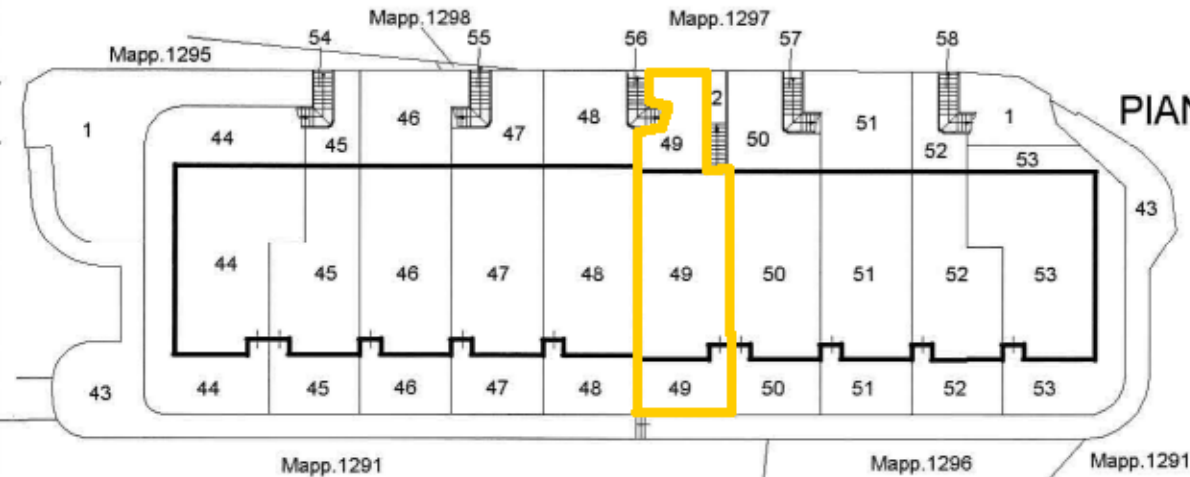
Dimostrazione grafica dei subalterni

Scala 1 : 500

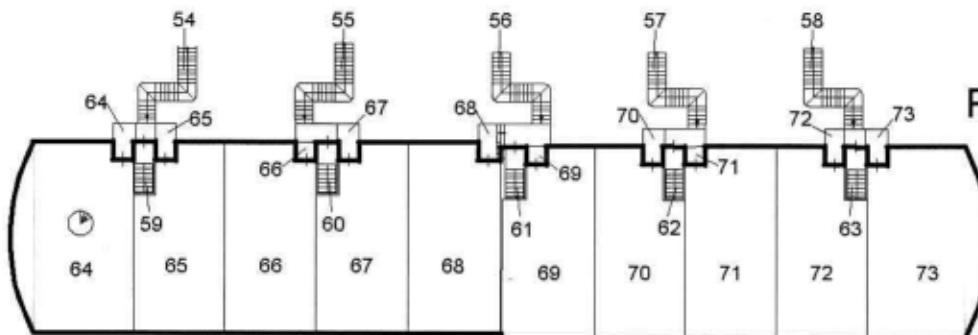
**PIANO  
PRIMO SOTTOSTRADA**



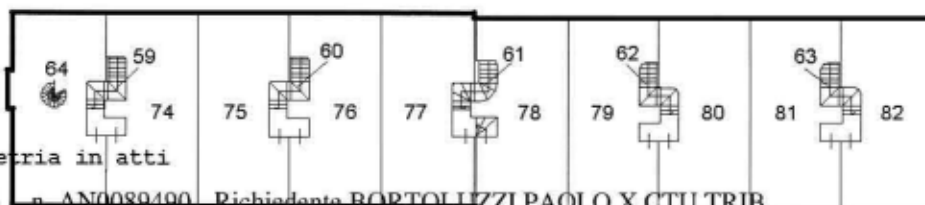
**PIANO TERRA**



**PIANO PRIMO**



**PIANO SECONDO**



Ultima Planimetria in atti



Catasto del fabbricati - Situazione al 28/08/2013 - Comune di Porto Recanati (0919) - < Foglio: 12 Particella: 1301 - Elaborato Planimetrico >